



**КОМИТЕТ ИМУЩЕСТВЕННЫХ ОТНОШЕНИЙ
АДМИНИСТРАЦИИ ПЕРМСКОГО МУНИЦИПАЛЬНОГО ОКРУГА**

РЕШЕНИЕ

о размещении объектов № 1204

Пермский край
Пермский округ

08.05.2024

Комитет имущественных отношений администрации Пермского муниципального округа разрешает Акционерному обществу «Газпром газораспределение Пермь» (ИНН 5902183841, ОГРН 1025900512670, почтовый адрес: 614000, г. Пермь, ул. Петропавловская, 43)

размещение объекта «Газопровод давлением до 1.2 Мпа, для размещения которого не требуется разрешения на строительство»

на землях государственная собственность на которые не разграничена

на срок 1 год

Местоположение Пермский край, м.о. Пермский, с. Янычи, тракт Сибирский, к дому 141

Приложение: схема предполагаемых к использованию земель или части земельного участка.

Особые условия использования:

- 1) При размещении газопровода учесть параметры ширины проезда улично-дорожной сети, во избежание сужения полосы отвода дороги.
- 2) При условии получения разрешения на производство земляных работ.

Председатель комитета

(подпись, печать)

Е.А. Демидова





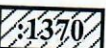




Схема предполагаемых к использованию земель или части земельного участка

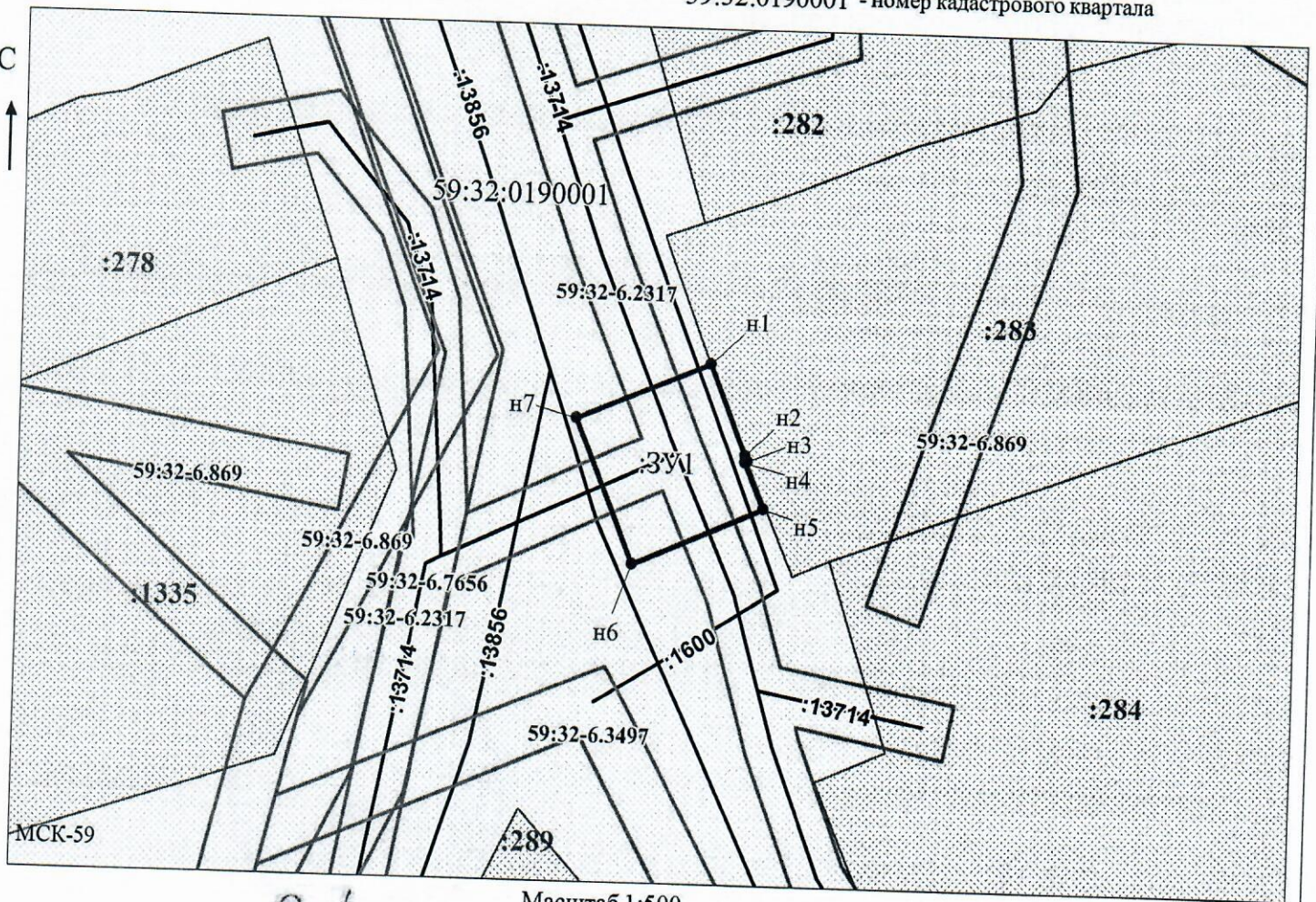
Объект: Газопровод давлением до 1,2 Мпа, для размещения которого не требуется разрешения на строительство
 Местоположение: расположенных по адресу: Пермский край, м.о. Пермский, с. Янычи, тракт Сибирский, к дому 141
 Площадь земель или части земельного участка, кв.м.: 115
 Категория земель: земли населенных пунктов
 Вид разрешенного использования: -

Каталог координат, м

| № точки границы | X | Y |
|-----------------|-----------|------------|
| н1 | 480937.26 | 2243692.91 |
| н2 | 480930.72 | 2243695.53 |
| н3 | 480930.33 | 2243695.70 |
| н4 | 480930.26 | 2243695.54 |
| н5 | 480927.00 | 2243696.93 |
| н6 | 480923.00 | 2243687.47 |
| н7 | 480933.13 | 2243683.18 |
| н1 | 480937.26 | 2243692.91 |

Условные обозначения:

-  - предполагаемый участок земель, на которых планируется размещение объекта
 -  - границы и номер земельного участка, сведения о которых внесены в ЕГРН
 -  - границы и номер объекта капитального строительства, сведения о которых внесены в ЕГРН
 -  - граница кадастрового квартала
 -  - зоны с особыми условиями использования территории, сведения о которых внесены в ЕГРН
 -  - обозначение запрашиваемого земельного участка
 -  н1 - характерная точка границ земель или части земельного участка
- 59:32:0190001 - номер кадастрового квартала



Заявитель: Осипова А.Д. (подпись, расшифровка подписи)
 МП (для юридических лиц и индивидуальных предпринимателей)
 Масштаб 1:500 / Осипова А.Д.